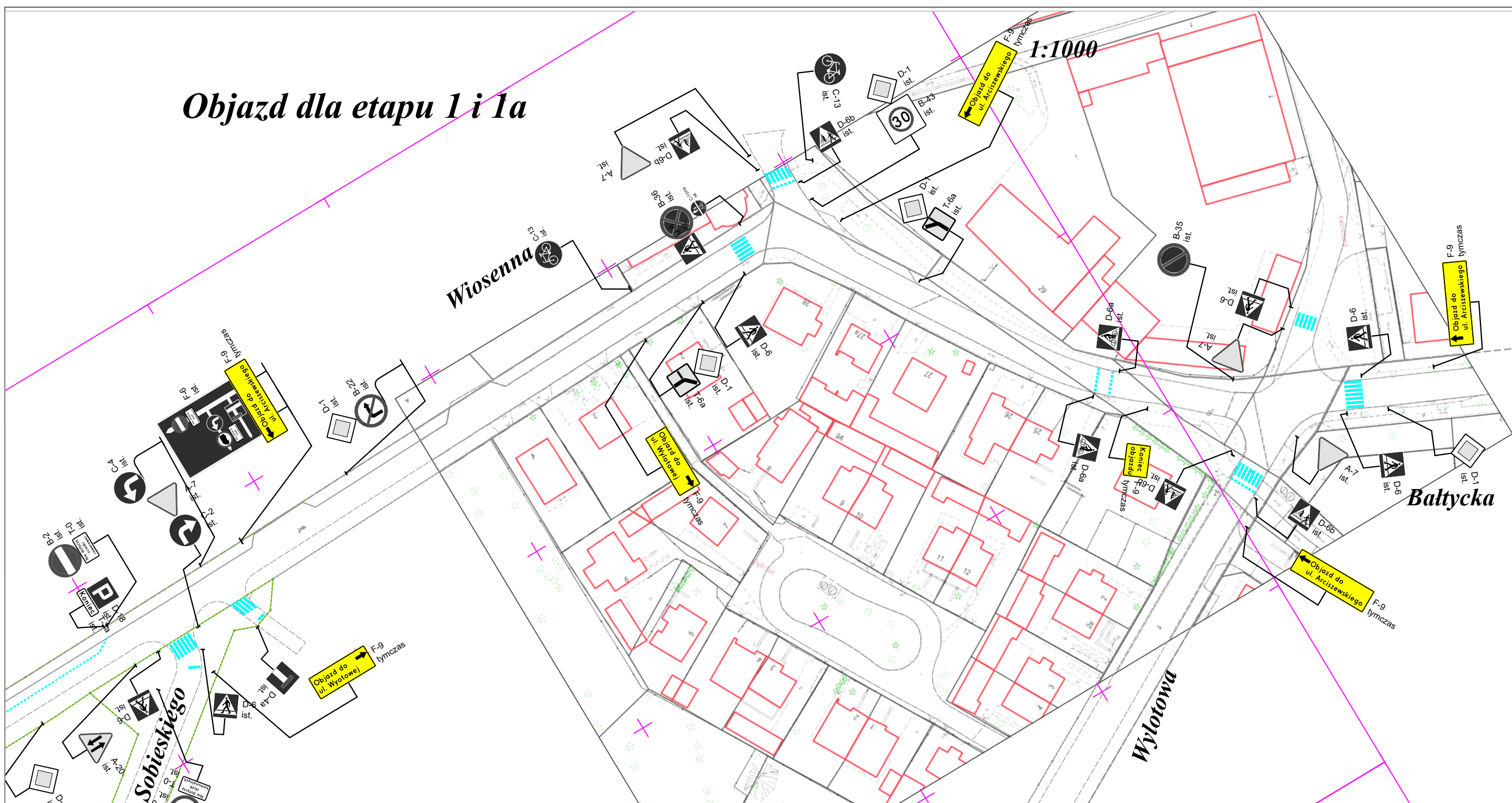
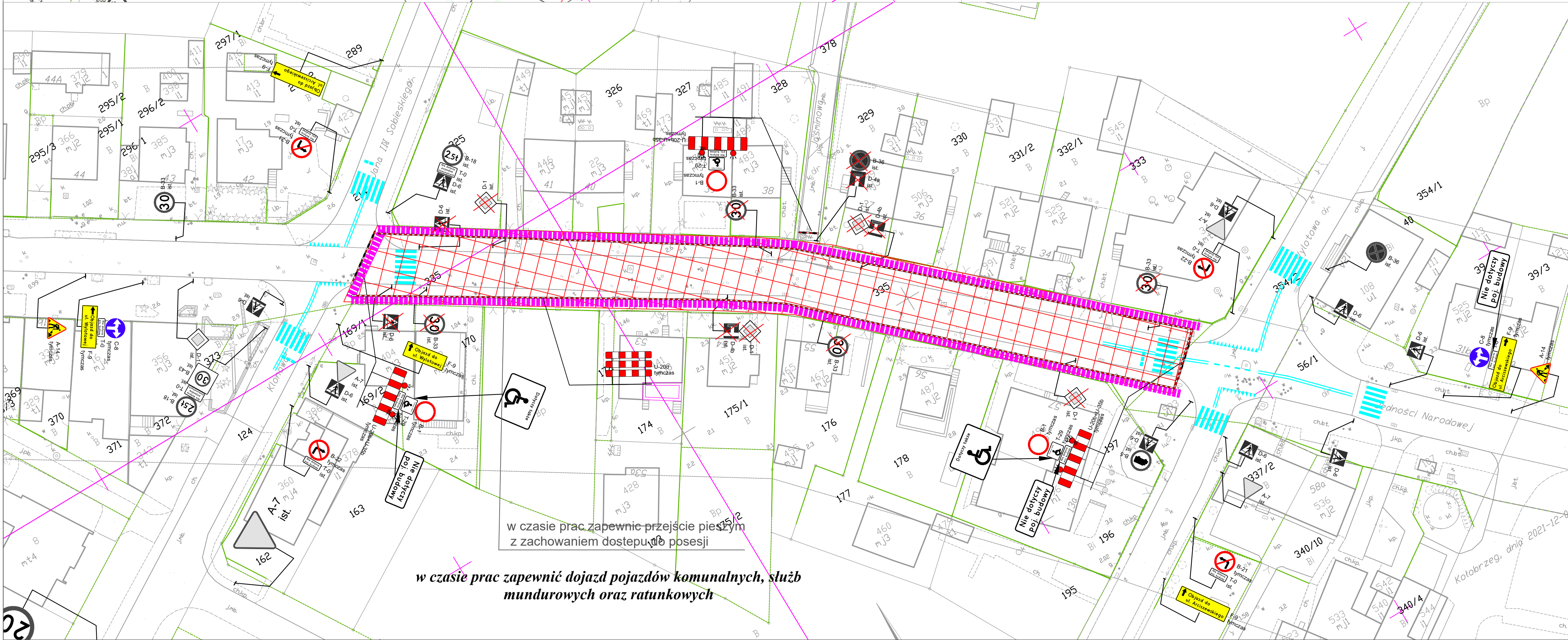
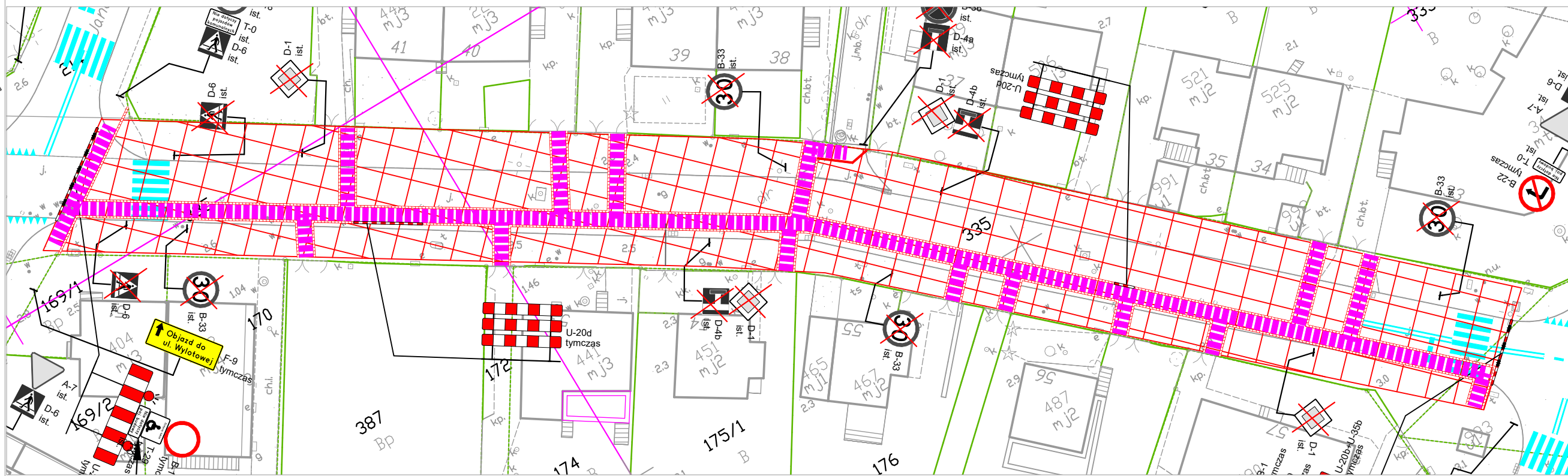


Objazd dla etapu 1 i 1a



Podetap 1a - zmiana lokalizacji ruchu pieszego



w czasie prac zapewnić przejście pieszym z zachowaniem dostępu do posesji

w czasie prac zapewnić dojazd pojazdów komunalnych, służb mundurowych oraz ratunkowych

LEGENDA

- A-14 tymczasowe znaki pionowe tymczasowe
- C-13 znaki pionowe istniejące
- C-13a znaki pionowe do rozbiórki
- kw znaki poziome istniejące
- obszar robót
- tymczasowe ciele piesze

CZASOWA ORGANIZACJA RUCHU ETAP 1

PRACOWNIA PROJEKTOWA DRÓG I MOSTÓW W RYSZARD KOWALSKI PROJEKTOWANIE I NADZORY I ZASTĘPSTWO INWESTYCYJNE I PROJEKTU I BUDOWY ul. Sosnowa 65, 71-468 Szczecin, tel./fax. 91 4500745, tel. 91 4500577 e-mail: biuro@dim.szczecin.pl, www.dim.szczecin.pl, NIP: 852-060-15-66				
Nazwa i adres inwestycji				
"Przebudowa ulicy Jedności Narodowej w Kołobrzegu"				
Specjalność	Stanowisko	Integ. i Nazwisko	Nr uprawnień	Podpis
Projektant	dr inż. Przemysław Gardas			
Drogowa	Projektant			
Sprawdzający				
ARKUSZ NR 1/1			RYSUNEK NR 2	
			Data	
			12.2021	
			Skala	
			1:500	